



Crna Gora
O P Š T I N A B A R

Sekretarijat za uređenje prostora, komunalno-stambene poslove
i zaštitu životne sredine

Broj: 032-07-352/14-457
Bar, 03.12.2014. godine

Sekretarijat za uređenje prostora, komunalno-stambene poslove i zaštitu životne sredine Opštine Bar, postupajući po zahtjevu Barabaš Roberta i Filimonović Srećka, za izdavanje urbanističko - tehničkih uslova, na osnovu čl. 62a Zakona o uređenju prostora i izgradnji objekata (»Sl. list CG«, br. 51/08, 40/10, 34/11, 40/11, 47/11, 35/13, 39/13 i 33/14) i DUP-a »Sutomore - centar« (»Sl.list CG« br. 40/12), izdaje:

URBANISTIČKO TEHNIČKE USLOVE

za izradu tehničke dokumentacije za izgradnju objekata na urbanističkim parcelama br. 58, 59 i 59a, u zoni »A«, podzona »A3«, blok 3, po DUP-u »Sutomore – centar«.

1. Lokacija: DUP »Sutomore - centar«, urbanističke parcele br. 58, 59 i 59a, ograničene koordinatama datim u izvodu iz DUP-a »Sutomore - centar« - grafički prilog Parcelacija, regulacija i nivelacija, u zoni A, podzona A3, blok 3.

U slučajevima kada granica urbanističke parcele neznatno odstupa od granice katastarske parcele organ uprave nadležan za poslove uređenja prostora prilikom izdavanja dokumentacije za građenje, može izvršiti usklađivanje urbanističke parcele sa katastarskim stanjem.

Ukoliko se određuje lokacija na dijelu urbanističke parcele za izgradnju, rekonstrukciju ili izvođenje drugih radova kojima se vrše promjene u prostoru u okviru Zona A, B i C, površina lokacije ne može biti manja od 400 m² za namjenu – porodično stanovanje male gustine i višeporodično stanovanje srednje gustine, a ne manja od 600 m² za namjenu višeporodično stanovanje velike gustine, nezavisno od vlasništva nad njenim preostalim dijelom, pod uslovom da je za istu obezbijeđen pristup sa gradske saobraćajnice ili javnog puta.

2. Namjena objekta: Namjena objekata u okviru podzone je centralne funkcije sa stanovanjem CFS i turizam T (postojeći objekti na UP 69 do UP 78).

Pod centralnim funkcijama se podrazumijevaju obrazovanje, školstvo, kultura, umjetnost, vjerske djelatnosti, sport, zdravstvo i socijalna zaštita, uslužne djelatnosti, rekreacija, zabava i odmor, saobraćajne usluge, komercijalne usluge, trgovina, ugostiteljstvo...

Objekti mogu biti poslovni, stambeno – poslovni i stambeni.

»Ako lokacija namijenjena planskim dokumentom za stanovanje, odnosno za poslovnu djelatnost nije privedena namjeni, ovi urbanističko-tehnički uslovi mogu se primjeniti za izradu tehničke dokumentacije za primarni ugostiteljski objekat za pružanje usluga smještaja i usluge pripremanja i usluživanja hrane i pića.



U tom slučaju, primjenjuju se svi osnovni parametri definisani planskim dokumentom, osim namjenske površina, koji su dati u ovim UTU.«

3. **Gabarit planiranih objekata:**

Maksimalna spratnost.....	10 etaža
Maksimalni indeks izgrađenosti.....	2,5
Maksimalni indeks zauzetosti	0,4

Spratnost objekata data je kao maksimalni broj nadzemnih etaža. Ukoliko to uslovi terena zahtijevaju dozvoljavaju, što će se provjeriti prethodnim geotehničkim ispitivanjima za konkretnu lokaciju, može se odobriti izgradnja podzemne etaže – jednog suterena i podruma.

Podzemne etaže (samo podrumске etaže) u kojima je organizovano parkiranje, garažiranje ili ekonomski i pomoćni sadržaji u službi osnovne funkcije objekta (SPA, wellness, teretane), ne ulaze u obračun građevinske bruto površine objekta.

U građevinsku bruto površinu objekta (GBP), koja služi kao osnov za obračun indeksa izgrađenosti, obračunavaju se nadzemne etaže objekata i suterenska etaža, a prilazi, parkinzi, bazeni dječja i sportska igrališta, otvorene terase i druge popločane površine, krovovi ukopanih garaža koji nisu viši od 1,0 m od nulte kote objekta i koriste se za neku od navedenih namjena, ne ulaze u obračun GBP.

Spratnost objekata je posljedica kombinacije dozvoljenih indeksa u odnosu na površinu parcele i primjene svih ostalih uslova zadatah Planom.

Napomena: Uvidom u Plan, konstatovano je da su na predmetnim urbanističkim parcelama izgrađeni objekti, pa se mogu primjenjivati uslovi za postojeće objekte:

Postojećim objektom smatra se objekat koji je izgrađen ili je njegova izgradnja u toku, sa ili bez odobrenja za građenje.

Postojeći objekti označeni su na grafičkom prilogu Postojeće stanje - fizičke strukture, na topografsko katastarskim kartama Uprave za nekretnine, ali se postojećim objektima smatraju i svi objekti koji su registrovani na orto-foto snimku dostavljenom od strane Naručioaca Plana, a kojih nema na topografsko-katastarskim kartama.

Građevinska dozvola za postojeće objekte može se izdati:

1. za objekte koji ispunjavaju uslove za izgradnju planiranih (novih) objekata,
2. u postojećem gabaritu za objekte:
 - koji su prekoračili maksimalne indekse (indeks zauzetosti, indeks izgrađenosti),
 - koji su prekoračili maksimalnu spratnost,
 - koji su prekoračili definisanu građevinsku liniju
 - koji su prekoračili definisanu građevinsku liniju prema susjednim parcelama, uz predhodnu saglasnost susjeda, pod uslovom da na toj fasadi nema otvora na prostorijama za stanovanje),
 - za koje su ispunjeni uslovi parkiranja,
 - koji nisu prešli definisanu regulacionu liniju prema saobraćajnici, potoku ili zelenilu

Na postojećim objektima mogu se vršiti intervencije:

- nadgradnje do maksimalnog indeksa izgrađenosti ili maksimalne spratnosti ,ako nisu dostigli maksimalni indeks izgrađenosti ili maksimalnu spratnost, uz prethodno ispunjene uslove parkiranja, udaljenosti od susjeda (saglasnost) i ukoliko nisu prešli definisane regulacione linije.
- dogradnje do maksimalnog indeksa zauzetosti, ako nisu dostigli maksimalni indeks zauzetosti i

izgrađenosti, uz prethodno ispunjene uslove parkiranja, udaljenosti od susjeda (saglasnost) i ukoliko nisu prešli definisane regulacione linije.

U cilju ispunjavanja uslova iz Plana i pribavljanja odobrenja za građenje za postojeće objekte preporučuje se i dozvoljava udruživanje urbanističkih parcela. U slučaju kada nema uslova za parkiranje na pripadajućoj urbanističkoj parceli, parkiranje se može ostvariti i na nekoj od susjednih urbanističkih

parcela ili na nekoj drugoj urbanističkoj parceli u zahvatu Plana (Sve prema uslovima za parkiranje u poglavlju Saobraćaj) ili u skladu sa posebnim odlukama Opštine učesćem u izgradnji javnih parkirališta, javne garaže i dr). Moguća je kombinacija sve tri varijante.

U slučaju kada je postojeći objekat dotrajao, ili kada investitor odluči da ga ruši, objekat se može srušiti po prethodno pribavljenom odobrenju nadležnog organa i na parceli izgraditi novi, prema uslovima ovog Plana za izgradnju planiranih objekata.

4. Građevinska i regulaciona linija: U svemu prema izvodu iz DUP-a »Sutomore - centar«.

U grafičkom prilogu Parcelacija, regulacija i nivelacija, date su građevinske linije planiranih objekata koje predstavljaju krajnje linije do kojih se može graditi.

U zonama za koje građevinske linije nisu definisane grafički primjenjuje se pravilo:

- građevinska linija prema susjednim parcelama je na minimalnoj udaljenosti 2,5m u izgrađenim zonama stanovanja. (može i manja udaljenost uz saglasnost susjeda, ukoliko objekat nema otvore na prostorijama za stanovanje na toj fasadi.).
- za urbanističke parcele koje se graniče sa potocima i kanalima, ona iznosi 4m od ivice regulacije,
- građevinske linije prema zelenim površinama 2,5 m,
- građevinske linije prema pristupnom putu su na udaljenosti 2,5m (gdje Planom nijesu grafički definisane).

Izuzetno, građevinska linija ispod površine zemlje, ukoliko je prostor namijenjen za garažiranje, a na tom prostoru je degradirana vegetacija, može biti maksimalno do granice urbanističke parcele, ukoliko to dozvoljavaju karakteristike terena (uslov- prethodna ispitivanja terena, zaštita susjednih objekata i ozelenjavanje površine iznad garaže ali ne prema saobraćajnicama).

Izgradnja na ivici parcele (dvojni objekti i objekti u prekinutom nizu) ili na udaljenosti manjoj od propisane je moguća isključivo uz pisanu saglasnost vlasnika susjedne parcele na čijoj granici je predviđena izgradnja.

Svi planirani objekti mogu se postaviti na ili iza građevinske linije u dubini parcele, a u skladu sa konfiguracijom terena, oblikom i funkcionalnom organizacijom parcele i ostalim uslovima Plana.

Između građevinske i regulacione linije mogu se graditi samo površinska parkirališta i ozelenjavanje, a na urbanističkim parcelama preko kojih prelazi regulaciona linija, između regulacione linije i granice UP može se vršiti samo ozelenjavanje u cilju uređenja parcele.

5. Nivelacione kote objekata: U svemu prema izvodu iz DUP-a » Sutomore - centar«.

Kota prizemlja za stambene objekte dozvoljena je max.1,0 m iznad kote konačno uređenog i nivelisanog terena oko objekta, a za poslovne objekte max. 0,20 m iznad kote konačno uređenog i nivelisanog terena oko objekta.

6. Arhitektura i materijali: Arhitektonske volumene objekata potrebno je pažljivo projektovati sa ciljem postizanja homogene slike naselja i grada.

Materijalizacija ograda mora da bude u skladu sa arhitektonskim nasljeđem primorskih gradova uz primjenu prirodnih autohtonih materijala. Javni objekti se ne mogu ograđivati.

Fasade objekata kao i krovne pokrivače predvidjeti od kvalitetnog i trajnog materijala i kvalitetno ugraditi.

Krovove raditi kose ili ravne ozelenjene.

7. Konstruktivni sistem: Izbor materijala, kvalitet materijala kao i način izvođenja objekta od bitnog su

značaja za sigurnost i ponašanje objekta, izloženih seizmičkom dejstvu.

Za nove objekte, preporučuje se primjena panelnog sistema armirano – betonskih platana, raspoređenih u dva ortogonalan pravca da prime vertikalni teret i horizontalne seizmičke sile sa međuspratnom konstrukcijom od pune armirano betonske ploče ili polumontažne armirano- betonske fert tavanice, sa dodatnom armaturom u ploči.

8. Podaci za dimenzionisanje objekata na seizmičke uticaje: Zbog izražene seizmičnosti područja statiku računati na IX stepen MCS skale.

9. Priklučci na infrastrukturnu mrežu: U svemu prema izvodu iz DUP-a »Sutomore-centar«, grafički prilozi Hidrotehnička, Elektroenergetska i TK infrastruktura i uslovima koje odrede nadležne organizacije: JP »Vodovod i kanalizacija« i Agencija za elektronske komunikacije i poštansku djelatnost (u prilogu).

U podzoni A3 egzistira neregulisani potok (prekinut tok, nema kontinuitet). Upravljač vodotocima je dužan da uradi projekat regulacije potoka u okviru svih urbanističkih parcela.

Preporuka je da se prilikom projektovanja i izgradnje atmosferske kanalizacije izvrši provjera i mogućnost ukidanja potoka, odnosno njegovo sprovođenje u cijevi-mrežu atmosferske kanalizacije.

Ukoliko se potok uveže u mrežu atmosferske kanalizacije kao zatvoreni, kroz cijevi, koridor predviđen za regulaciju definisan na grafičkom prilogu (ili kroz projekat) se koristi kao pješačka komunikacija i zeleni pojas, a GL na urbanističkim parcelama je 2,5 m u odnosu na regulacionu liniju-ivicu definisanog koridora.

Elektroenergetika: Pri izradi tehničke dokumentacije (idejni projekat ili glavni projekat) mora poštovati Tehničke preporuke EPCG i to:

- Tehnička preporuka za priključenje potrošača na niskonaponsku mrežu TP-2 (dopunjeno izdanje);
- Tehnička preporuka – Tipizacija mjernih mjesta;
- Upustvo i tehnički uslovi za izbor i izgradnju ograničivača strujnog opterećenja;
- Tehnička preporuka TP – 1 b – Distributivna transformatorska stanica DTS – EPCG 10/0.4 kV

Tehničke preporuke dostupne su na sajtu EPCG.

Investitor je obavezan da od Elektrodistribucije Bar pribavi potvrdu o ometanju/neometanju elektroenergetskih instalacija na urbanističkoj parceli/lokaciji.

10. Priklučci na gradsku saobraćajnicu: U svemu prema izvodu iz DUP-a »Sutomore-centar«, grafički prilog »Saobraćaj«.

Urbanističke parcele (za planirane objekte) po pravilu imaju direktan pristup sa saobraćajnice, a već izgrađeni objekti za koje nije moguće obezbijediti direktan pristup sa kolske saobraćajnice, imaju pristupe sa saobraćajnica na način kako ih sada koriste (sa magistrale uz uslove i saglasnost Direkcije za saobraćaj ili kolsko-pješačkih saobraćajnica).

11. Uslovi za parkiranje vozila: Parkiranje obezbijediti u okviru objekta ili urbanističke parcele (ukoliko ima mogućnosti) Ukoliko nema mogućnosti, nedostajući broj parking mjesta može se riješiti na drugoj urbanističkoj parceli u zahvatu Plana ili u skladu sa posebnim odlukama Opštine učešćem u izgradnji javnih parkirališta, javne garaže i dr). Moguća je kombinacija sve tri varijante, a sve u skladu sa uslovima za parkiranje iz poglavlja Saobraćaj.

Planirane kapacitete za parkiranje projektovati na bazi sledećih normativa:

vrsta sadržaja	potreban broj parking mesta
STANOVANJE (kolektivno)	1PM / 1 stambena jedinica
STANOVANJE (individualno)	1 PM/ 1 stan
INDUSTRIJA I SKLADIŠTA	0,25 PM/ 1 zaposlenom
POSLOVANJE (administracija)	10 PM /1000 m ²
ŠKOLE	0,25 PM/ 1 zaposlenom



TRGOVINA	30 PM/ 1000 m ² korisne površine
POŠTA, BANKA	25 PM/ 1000 m ² korisne površine
HOTEL	50 PM/ 100 soba
UGOSTITELJSTVO	25 PM/ 1000 m ² korisne površine
SPORTSKI OBJEKTI	0,30 PM/gledaocu
BOLNICA	25 PM/ 1000 m ² korisne površine

12. Uslovi za pejzažno oblikovanje lokacije i hortikulturalno uređenje: Uređenje urbanističke parcele prilagoditi terenskim karakteristikama, namjeni objekata i posebnim uslovima za ovu zonu:

Zelenilo stambenih objekata i blokova (SS sa CF i VG stanovanje) -ZSO- Predstavlja kompleks stambenih jedinica ili blokova u čiji sastav mogu biti i administrativni, kulturno-prosvjetni, trgovačko-uslužni objekti. Prilikom organizacije objekata voditi računa da vizure blokova budu otvorene prema interesantnim potesima u okviru predmetnog naselja-odnosno voditi računa o perspektivi.

U okviru stambenih objekata tipa kolektivno stanovanje i stambeni blokovi procenat učešća zelenila mora biti min.20%. Da bi se postiglo formiranje osnovnih elemenata blokova neophodno je povezati urb. parcele iste namjene u jedinstven kompleks, radi uređenja prostora, pri čemu bi se izbjegla usitnjenost parcela i nemogućnost formiranja blokovskih cjelina sa poželjnim karakteristikama. Sistem zelenila bloka čine sljedeći elementi:

- park blokovskog zelenila,
- trg,
- zelenilo ulica,
- zaštitno zelenilo
- zelenilo poslovnih objekata

Blokovski park treba da predstavlja zonu mirnog odmora i šetnje sa platoima za odmor odraslih i prostor za igru djece. Park treba da predstavlja najveći dio teritorije ove kategorije. Ove zelene površine pogoduju stvaranju povoljnih mikroklimatskih uslova i treba ih organizovati u unutrašnjosti bloka, dalje od saobraćajnih komunikacija. Na ovoj površini treba predvidjeti:

- 70% ove površine mora biti pod zelenilom,
- 30% pod stazama i platoima,
- travne osunčane površine koristiti kao prostor za igru djece,
- sprave za igru djece moraju biti od prirodnih materijala i sa sertifikatom za korišćenje,
- staze i platoe projektovati od prirodnih materijala (kamen, riječni obluci, rizla i td.).

Trg- U okviru blokova planirati formiranje trgova. Osnovna uloga trga je estetska. Naime, javne površine za okupljanje i odmor korisnika prostora predstavlja kvalitet urbanog razvoja naselja. Trg u konkretnom slučaju treba da ima sve karakteristike Mediteranske pjacete. Popločani trg, zelenilo na pločniku ili u manjim rondelama ili žardinjerama, urbani mobilijar, rasvjetu. Moguće je postaviti skulpture, fontane, česme, pergole, kolonade sa puzavicama i td. Materijali koji se koriste za zastiranje moraju biti prirodni. Urbani mobilijar i vrtno-arhitektonski elementi moraju biti savremeno dizajnirani, od prirodnih materijala.

Zelenilo ulica-podrazumjeva obavezno linearno ozelenjavanje duž saobraćajnica i parking prostora, planiranih unutar bloka-uslovi dati u kategoriji Zelenilo uz saobraćajnice

Zaštitno zelenilo-ova zona predstavlja površine uz stambene objekte koja treba da obezbjedi najbolje sanitarno-higijenske uslove (izolaciju stanova od saobraćajnica, smanjenje buke i izduvnih gasova). Ove površine se rešavaju tamponom zelenila- masivom zelenila u sva tri nivoa, linearnim zelenilom – jednolinijskim ili dvorednim drvoredom. Postojeće vjetrozaštitne pojaseve sačuvati.

Zelenilo ispred poslovnih objekata-uslovi iz kategorije Zelenilo poslovnih objekata.



Karakteristike za blokovsko ozelenjavanje:

- u toku izrade projektne dokumentacije izvršiti potpunu inventarizaciju postojećeg biljnog fonda i kompozicionih ansambala;
- izvršiti taksaciju biljnog materijala, vrednovanje zdravstveno i dekorativno, sa predloženim mjerama njege,
- sačuvati i uklopiti zdravo i funkcionalno zelenilo,
- svaki objekat, urbanistička parcela, pored urbanističkog i arhitektonskog, treba da ima i pejzažno uređenje;
- min. visina sadnice od 2,50-3,00m,
- min. obim stabla na visini od 1m, od 10-15cm ,
- otvori na pločnicima za sadna mjesta min. 1,0x1,0m (za sadnju na pločnicima)
- obezbjediti zaštitne ograde za sadnice u drvoredu (za sadnju na pločnicima, trotoarima),
- obezbjediti održavanje slobodnih i zelenih površina,
- koristiti reprezentativne, visokodekorativne autohtone vrste, rasadnički odnjegovane,
- prilikom izbora biljnog materijala voditi računa o dekorativnim svojstvima i različitim fenofazama,
- predvidjeti osvetljenje zelene površine,
- predvidjeti hidrantsku mrežu,
- predvidjeti održavanje zelene površine.

13. Procjena uticaja na životnu sredinu: Projekat spada u grupu onih za koje nije potrebna procjena uticaja na životnu sredinu u skladu sa Zakonom o procjeni uticaja na životnu sredinu ("Sl. list RCG", br. 80/05, "Sl. list CG", br. 40/10, 73/10, 40/11 i 27/13).

14. Uslovi za uređenje urbanističke parcele: Obradu i uređenje površina zahvaćenih planom, vršiti u skladu sa rješenjem detaljnog urbanističkog plana. Uređenje terena i kapacitete uskladiti sa planiranom namjenom, vrstom objekata i potrebama korisnika prostora.

Sportski tereni mogu biti pokriveni lakim montažno - demontažnim konstrukcijama.

Uređenje urbanističke parcele obraditi kao poseban dio projekta u skladu sa izvodom iz DUP-a »Sutomore - centar«.


Organizaciju blokova, lokacija (udruženih urbanističkih parcela) i urbanističkih parcela, izvršiti po principu kompleksa od više objekata koji su međusobno povezani adekvatnim komunikacijama. Prilikom lociranja objekata u okviru kompleksa težiti maksimalnom obezbjeđenju najpovoljnijih vizura za svaki od objekata i voditi računa o njihovoj međusobnoj udaljenosti. Spratnost objekata treba da bude promjenjiva i prilagođena položaju u odnosu na druge objekte, kao i konfiguraciju terena.

Elementi parterne arhitekture, bazeni, manji šankovi i sl., sastavni su dio parternog uređenja, i to u skladu sa potrebama investitora.

Kroz projektну dokumentaciju će se:

- izvršiti provjera zadatih urbanističko-tehničkih uslova u skladu sa rezultatima izvršenih geotehničkih i seizmičkih ispitivanja karakteristika terena,
- izvršiti izbor kategorije objekata u skladu sa Pravilnikom i na taj način definisati konačne kapacitete objekata i infrastrukture s obzirom da su Planom zadati maksimalni dozvoljeni kapaciteti,
- definisati fazna izgradnja u okviru kompleksa, a u skladu sa potrebama investitora.

Može se raditi jedinstveno projektно rješenje za više urbanističkih parcela, ukoliko gradi jedan investitor. Uslovi koje mora ispunjavati svaki od objekata turizma definisani su Pravilnikom o klasifikaciji, minimalnim uslovima i kategorizaciji ugostiteljskih objekata (Sl.list RCG br. 23/05) ili drugim važećim propisom.



Slobodne površine objekata rješavaće se na način što će se u ambijent uređenog parkovskog zelenila inkorporirati sadržaji namijenjeni sportu, rekreaciji, zabavi i druženju.

15. Meteorološki podaci: Područje zahvaćeno DUP »Sutomore - centar«, nalazi se u zoni modifikovane mediteranske klime čije su karakterističke – blage zime, dugotrajna topla ljeta, jeseni prijatne, duge i toplije od proljeća. Srednja godišnja temperatura za opštinu Bar nije ista na cijeloj teritoriji, već se kreće od 16°C (na 1 mnv) kraj morske obale, do 8°C na visinama od preko 1200 mnv.

Srednja godišnja relativna vlažnost vazduha ima vrijednost do oko 70% u uskom pribalju Jadranskog mora (Bar, Sutomore)

Nalazeći se na krajnjem južnim djelovima Jadranskog primorja neposredno uz more, opština Bar se odlikuje vrlo dugim trajanjem osunčavanja. Ovakvi uslovi omogućavaju da se trajanje osunčanosti kreće preko 2500 časova ili prosječno dnevno oko 7 časova.

U primorskom dijelu opštine najveću jačinu i čestinu javljanja ima levant, vjetar iz sjeveroistočnog pravca. Znatno manju čestinu imaju vjetrovi iz ostalih pravaca: pulenat iz pravca zapada, maestral iz pravca sjeverozapada, jugo iz pravca juga i jugoistoka i tramontana (bura) iz pravca sjevera.

16. Podaci o nosivosti tla i nivou podzemnih voda: Za izradu tehničke dokumentacije objekata površine preko 1000 m² i objekata koji imaju četiri i više nadzemnih etaža, potrebno je predhodno izraditi Geotehnički elaborat shodno Zakonu o geološkim istraživanjima ("Sl.list RCG", br. 28/93, 27/94, 42/94, 26/07, 28/11), kojim će se utvrditi geološka i hidrogeološka svojstva terena, odnosno geotehnički uslovi za izgradnju objekata.

17. Uslovi za racionalno korišćenje energije: U cilju energetske i ekološki održive izgradnje objekata treba težiti :

- Smanjenju gubitaka toplote iz objekta poboljšanjem toplotne zaštite spoljnih elemenata i povoljnim odnosom osnove i volumena zgrade
- Povećanju toplotnih dobitaka u objektu povoljnom orijentacijom zgrade i korišćenjem sunčeve energije
- Korišćenju obnovljivih izvora energije u zgradama (biomasa, sunce, vjetar itd)
- Povećanju energetske efikasnosti termoenergetskih sistema

U cilju racionalnog korišćenja energije treba iskoristiti sve mogućnosti smanjenja korišćenja energije u objektima. Pri izgradnji objekata koristiti savremene termoizolacione materijale, kako bi se smanjila potrošnja toplotne energije.

- Predvidjeti mogućnost korišćenja solarne energije.
- Kao sistem protiv pretjerane insolacije koristiti održive sisteme (zasjenu škurama, građevinskim elementima, zelenilom i sl.) kako bi se smanjila potrošnja energije za vještačku klimatizaciju.
- Drvoredima i gustim zasadima smanjiti uticaj vjetra i obezbjediti neophodnu zasjenu u ljetnjim mjesecima.

Cilj sveobuhvatne uštede energije, a time i zaštite životne sredine je stvoriti preduslove za sistemsku sanaciju i rekonstrukciju postojećih zgrada, a zatim i povećanje obavezne toplotne zaštite novih objekata .

Nedovoljna toplotna izolacija dovodi do povećanih toplotnih gubitaka zimi, hladnih spoljnih konstrukcija, oštećenja nastalih vlagom (kondenzacijom) kao i pregrijavanja prostora ljeti. Posljedice su oštećenja konstrukcije, nekomforno i nezdravo stanovanje i rad. Zagrijavanje takvih prostora zahtjeva veću količinu energije što dovodi do povećanja cijene korišćenja i održavanja prostora, ali i do većeg zagađenja životne sredine. Poboljšanjem toplotno izolacionih karakteristika zgrade moguće je postići smanjenje ukupnih gubitaka toplote za prosječno 40 do 80%.

Kod gradnje novih objekata važno je već u fazi idejnog rješenja u saradnji sa projektantom

predvidjeti sve što je potrebno da se dobije kvalitetna i optimalna energetska zgrada. Zato je potrebno:

- Analizirati lokaciju, orijentaciju i oblik objekta,
- Primjeniti visoki nivo toplotne izolacije kompletnog spoljnog omotača objekta i izbjegavati toplotne mostove. U cilju racionalnog korišćenja energije treba iskoristiti sve mogućnosti smanjenja korišćenja energije u objektima. Pri izgradnji objekata koristiti savremene termoizolacione materijale, kako bi se smanjila potrošnja toplotne energije,
- Iskoristiti toplotne dobitke od sunca i zaštititi se od pretjeranog osunčanja. Kao sistem protiv pretjerane insolacije koristiti održive sisteme (zasjenu škurama, građevinskim elementima, zelenilom i sl) kako bi se smanjila potrošnja energije za vještačku klimatizaciju. Drvoredima i gustim zasadima smanjiti uticaj vjetra i obezbjediti neophodnu zasjenu u ljetnjim mjesecima
- Rashladno opterećenje treba smanjiti putem mjera projektovanja pasivnih kuća. To može uključiti izolovane površine, zaštitu od sunca putem npr. brisoleja, konzolne strukture, ozelenjene nadstrešnice ili njihove kombinacije,
- Pri proračunu koeficijenta prolaza toplote objekata uzeti vrijednosti za 20-25% niže od maksimalnih dozvoljenih vrijednosti za ovu klimatsku zonu
- Niskoenergetske tehnologije za grijanje i hlađenje se trebaju uzeti u obzir gdje god je to moguće
- Solarni kolektori za toplu vodu će se uzeti u obzir kod kućnih sistema za toplu vodu kao i za grijanje bazena. Korištenje bazenskih prekrivača će se takođe uzeti u obzir zbog zadržavanja toplote,
- Kad god je to moguće, višak toplote iz drugih procesa će se koristiti za predgrijavanje tople vode za hotel, vile i vode u bazenima

18. Uslovi za pristup i kretanje lica smanjene pokretljivosti: Potrebno je omogućiti pristup lica sa posebnim potrebama u sve objekte i djelove objekata koji svojom funkcijom podrazumjevaju javni pristup. Kroz objekte i djelove objekata u kojima je omogućen rad licima sa posebnim potrebama neophodno je obezbjediti nesmetano kretanje kolica, pristup u odgovarajuće dimenzionisane liftove i sanitarne prostorije. Projektom obezbjediti nesmetan pristup, kretanje, boravak i rad lica smanjene pokretljivosti, u skladu sa Pravilnikom o bližim uslovima i načinu prilagođavanja objekata za pristup lica smanjene pokretljivosti (»Sl.list CG«, br. 48/13).

19. Organizacija gradilišta: Gradilište organizovati tako da se ne remeti život i rad u susjednim objektima. U toku izvođenja radova ne ometati saobraćajnice (kolske i pješačke), ne koristiti javne površine za odlaganje građevinskog materijala. Investitor i izvođač su obavezni da preduzmu sve zakonom predviđene mjere obezbjeđenja gradilišta.

20. Projektant je obavezan da se pridržava Zakona o uređenju prostora i izgradnji objekata (»Sl. list CG«, broj 51/08, 40/10, 34/11, 40/11, 47/11, 35/13, 39/13 i 33/14) kao i Pravilnika o načinu izrade, razmjeri i bližoj sadržini tehničke dokumentacije (»Sl.list CG«, br. 23/14).

21. Uz zahtjev za izdavanje građevinske dozvole investitor je dužan da priloži dokumentaciju propisanu čl. 93 citiranog Zakona o uređenju prostora i izgradnji objekata. Reviziju tehničke dokumentacije (izuzev za porodičnu stambenu zgradu površine do 500m² sa najviše četiri zasebne stambene jedinice) izvršiti u skladu sa citiranim Zakonom i Pravilnikom o načinu vršenja revizije idejnog i glavnog projekta (»Sl. list CG« br. 30/14 i 32/14).

Napomena: Dijelovi kat. parc. broj 764/1, 764/2, 764/3 i 764/4 KO Sutomore se nalaze u sastavu predmetnih urbanističkih parcela.



Ukoliko se lokacija određuje na dijelu urbanističke parcele, u dijelu dokumentacije na osnovu koje se izdaje građevinska dozvola, potrebno je ispoštovati i odredbe čl. 93, stav 1, tačka 2a) Zakona o uređenju prostora i izgradnji objekata (»Sl. list CG«, br.51/08, 40/10, 34/11, 40/11, 47/11, 35/13, 39/13 i 33/14), koji propisuje sledeće: **»saglasnosti svih vlasnika građevinskog zemljišta obuhvaćenog urbanističkom parcelom, ako se objekat gradi na dijelu urbanističke parcele;«**

Smjernicama za realizaciju Plana predviđeno je sledeće: „U slučajevima kada granica urbanističke parcele neznatno odstupa od granice katastarske parcele organ uprave nadležan za poslove uređenja prostora prilikom izdavanja dokumentacije za građenje, može izvršiti usklađivanje urbanističke parcele sa katastarskim stanjem.“

Sastavni dio ovih uslova su i:

- Izvod iz DUP-a »Sutomore-centar« ovjeren od strane ovog Sekretarijata;
- Tehnički uslovi J.P. »Vodovod i kanalizacija« - Bar od 26.11.2014. godine i
- Opšti uslovi izdati od strane Agencije za elektronske komunikacije i poštansku djelatnost

Dostaviti: Podnosiocu zahtjeva, u dosije i a/a

O b r a d i o :

Samostalni savjetnik I,

Arh. Sabaheta Divanović, dipl. ing.

Pomoćnik sekretara,

Arh. Suzana Crnovršanin, dipl.ing.



Sekretar,

Đuro Karamčić, dipl. ing. građ.



Crna Gora
O P Š T I N A B A R

Sekretarijat za uređenje prostora, komunalno-stambene poslove
i zaštitu životne sredine

Broj: 032-07-352/14-457
Bar, 03.12.2014.godine

IZVOD IZ DUP-a «SUTOMOPRE - CENTAR»

ZA URBANISTIČKE PARCELE BROJ »58, 59 I 59A«, ZONA »A«, PODZONA »A3«, BLOK 3

Ovjerava:
Samostalni savjetnik I,
Arh. *Sabaleta Divanović*, dipl. ing.



	Površine javne namjene
	Površine specijalne namjene
	Zaštitne šume
	Drvoređ
	Postojeći vjetrozaštitni pojas
	Javne funkcije i servisi -Željeznička stanica
	Javne funkcije i servisi -Autobuska stanica
	Javne funkcije i servisi -Benzinska stanica
	Parking
	Sakralna arhitektura-crkva
	Fortifikaciona arhitektura-crkva
	Zaštitni pojas pruge
	Površinske vode (regulacija potoka)
	Kolsko-pešačke
	Koridor saobraćajnice
	Elektrovod 10kV postojeći
	Elektrovod 10kV ukidanje
	Zaštićena zona ispod postojećeg DV 10 kV
	Elektrovod 35 kV ukidanje
	Zaštićena zona ispod postojećeg DV 35 kV
	Tunnel

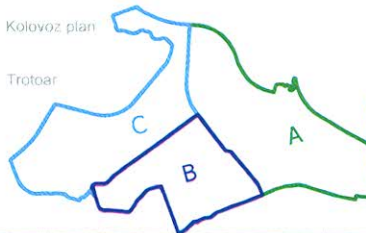
DETALJNI URBANISTIČKI PLAN SUTOMORE -CENTAR

- PLAN -



LEGENDA

	Granica DUP-a
	Građevinska linija
	Granica Urbanističke parcele
	Površina Urbanističke parcele
	Oznaka Urbanističke parcele
	Kolovoz plan
	Trotoar



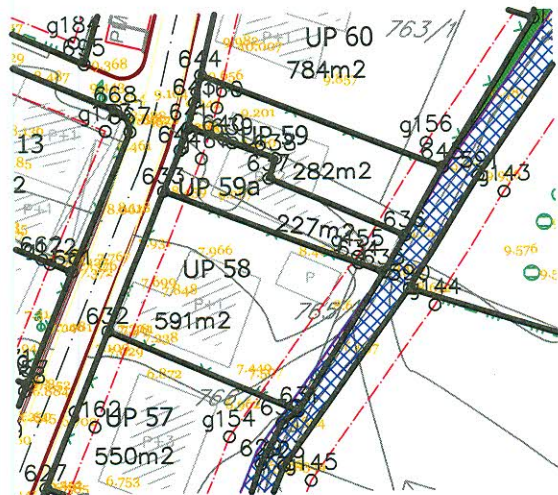
PARCELACIJA, REGULACIJA I NIVELACIJA		
PLAN		R 1:1000
namočilac :	Opština BAR	
obrađivač :	MONTENEGRO	
direktor:	Vasilije Đukanović dipl.pravnik	
odgovorni planer:	Mr. Jadranka Popović dipl.ing.arh.	
planer:	Svetlana Ojđanić dipl.prostorni planer	


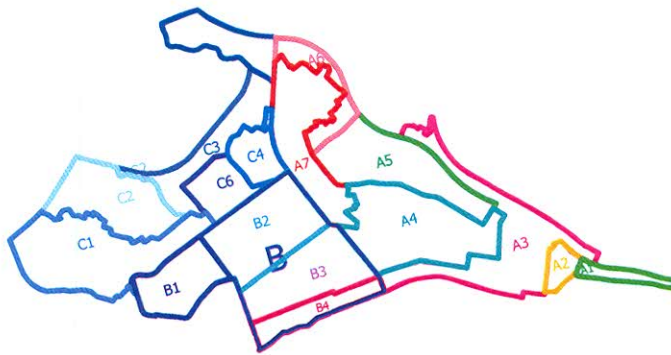
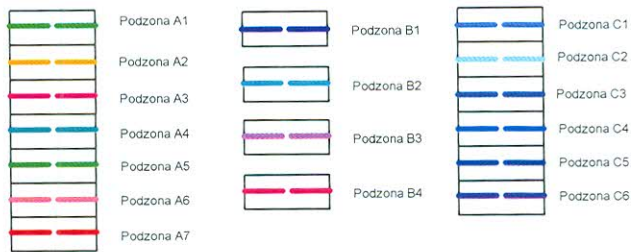
631	6586823.51	4666666.94
632	6586798.89	4666677.76
633	6586806.46	4666696.26
634	6586831.75	4666686.30
635	6586834.99	4666685.02
636	6586837.81	4666690.03
637	6586820.22	4666697.81
638	6586821.13	4666700.46
639	6586815.54	4666702.59
640	6586814.44	4666703.07
641	6586809.75	4666704.61
642	6586808.69	4666701.71
643	6586810.69	4666707.86
644	6586811.57	4666711.42
645	6586842.87	4666699.01



g154	6586814.46	4666663.67
g155	6586831.61	4666687.32
g156	6586840.81	4666702.24
g159	6586824.82	4666752.60
g160	6586813.60	4666707.14
g161	6586811.46	4666700.57
g162	6586796.99	4666665.19







DETALJNI URBANISTIČKI PLAN SUTOMORE -CENTAR

LEGENDA:

- PLAN -

Napomena: Namjena površine je prilagođena C3F i B3.

	Granica DUP-a		Površine javne namjene
	Stanovanje malih gustina		Površine specijalne namjene
	Stanovanje srednje gustina		Zaštitne šume
	Stanovanje srednje gustina sa centralnim funkcijama		Drvoored
	Stanovanje velikih gustina sa centralnim funkcijama		Postojeći vjetrozaštitni pojas
	Centralne funkcije sa stanovanjem		Javne funkcije i servisi -Železnička stanica
	Turizam		Javne funkcije i servisi -Autobuska stanica
	Hoteli		Sakralna arhitektura-ckrva
	Površine za školstvo		Fortifikaciona arhitektura-ckrva
	Površine za zdravstvo		Elektrovod 10kV-postojeći
	Površine za sport i rekreaciju		Zaštićena zona ispod postojećeg DV 10kV
	Površine komunalne infrastrukture		Zaštićena zona ispod postojećeg DV 35kV
	Površine za vjerske objekte		Granica UP
	Površinske vode		Građevinska linija
	Kolsko-pešačke		Broj UP
	Koridor saobraćajnice		Površina UP
	Kolovoz plan		Parking
	Trotoar		
	Zaštitni pojas pruge		

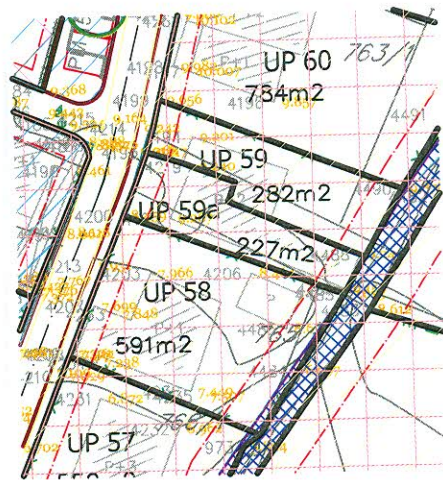


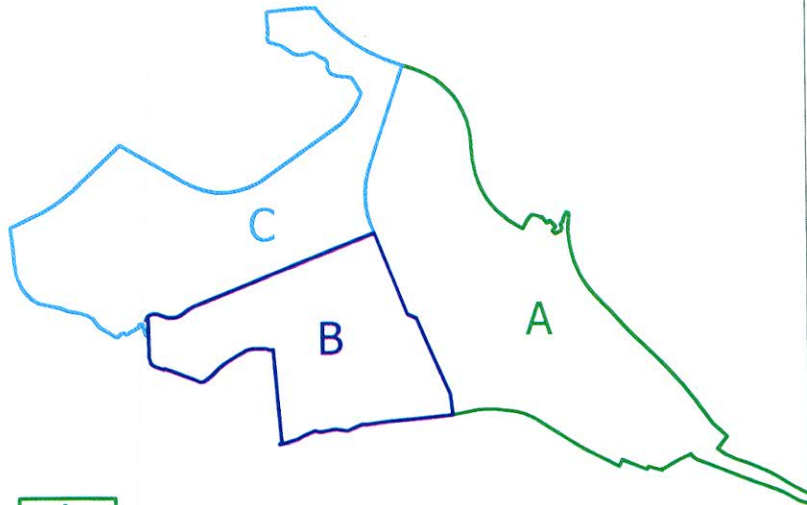
USLOVI ZA SPROVOĐENJE PLANA

PLAN

R 1:1000

naručilac :	Opština BAR	
obrađivač :	MONTENEGRO	
direktor:	Vasilije Đukanović dipl.pravnik	
odgovorni planer:	Mr. Jadranka Popović dipl.ing.arh.	
planer:	Svetlana Ojdanić dipl.prostorni planer	





A	Zona A
B	Zona B
C	Zona C

DETALJNI URBANISTIČKI PLAN SUTOMORE - CENTAR

- PLAN -

LEGENDA:

(Napomena: Namjena površine je priloga plana DUP u BAR)

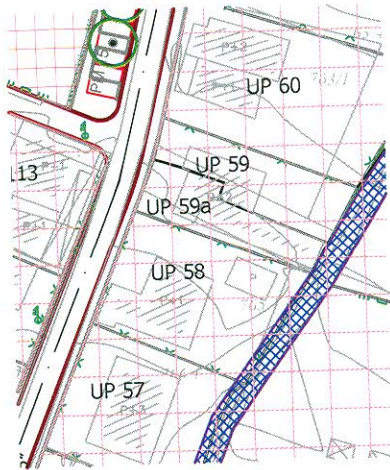


	Granica DUP-a
	Stanovanje malih gustina
	Stanovanje srednje gustina
	Stanovanje srednje gustina sa centralnim funkcijama
	Stanovanje velikih gustina sa centralnim funkcijama
	Centralne funkcije sa stanovanjem
	Turizam
	Hoteli
	Površine za školstvo
	Površine za zdravlje
	Površine za sport i rekreaciju
	Površine komunalne infrastrukture
	Površine za vjerske objekte
	Zaštitni pojas pruge
	Površinske vode (regulacija potoka)
	Kolsko-pešačke
	Koridor saobraćajnice

	Površine javne namjene
	Površine specijalne namjene
	Zaštitne šume
	Drvoored
	Postojeći vjetrozaštitni pojas
	Javne funkcije i servisi -Zeleznička stanica -Autobuska stanica
	Sakralna arhitektura-crkva
	Fortifikaciona arhitektura-crkva
	Javne funkcije i servisi -Benzinska stanica
	Parking
	Kolovoz plan
	Trotoar
	Zaštićena zona ispod postojećeg DV 10kV
	Zaštićena zona ispod postojećeg DV 35kV
	Granica UP
	Broj UP



NAMJENA POVRŠINA	
PLAN	R 1:2500
načelnik	Opština BAR
obradivač	MONTENEGRO
direktor	Vasilije Đukanović, direktor
odgovorni planer	Mr. Jasranka Popović, arhitekta
plener	Svetlana Ojdanic, arhitektonski planer

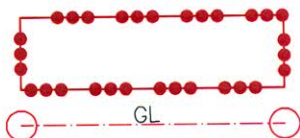


DETALJNI URBANISTIČKI PLAN SUTOMORE -CENTAR

- PLAN -



LEGENDA



Granica DUP-a



Građevinska linija



Granica Urbanističke parcele

P=527m²

Površina Urbanističke parcele

UP 75

Oznaka Urbanističke parcele



Ivičnjak



Pješačke površine



Osovina saobraćajnice



Kolsko-pješačke površine



Koridor saobraćajnice



Površinske vode (regulacija potoka)



Zaštitni pojas pruge



Benzinska pumpa



Autobuska stanica



Željeznička stanica



Parking



Elektrovod 10kV postojeći



Zaštićena zona ispod postojećeg DV10kV



Zaštićena zona ispod postojećeg DV35kV

SAOBRAĆAJ

PLAN



naručilac : Opština BAR

obrađivač : **MONTENEGRO**

direktor: Vasilije Đukanović dipl.pravnik

odgovorni planer: Mr. Jadranka Popović dipl.ing.arh.

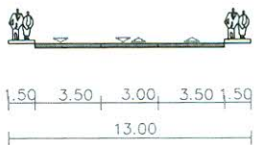
planer: Dašić Zoran dipl.ing.grad.

decembar 2012.

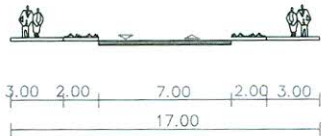
list br. 9b

Poprečni presjeci

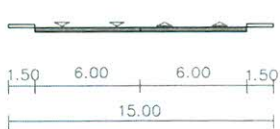
presjek 1-1
Jadranska magistrala M-2.4.



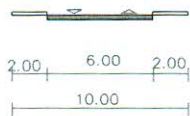
presjek 4-4
"Ulica 5"



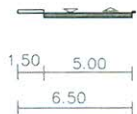
presjek 7-7
ulica "9"



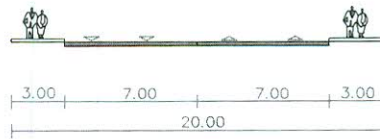
presjek 11-11
"ulica 12"



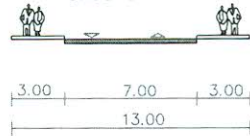
presjek 16-16



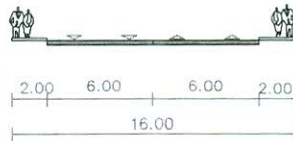
presjek 2-2
"Put za Maljevik"



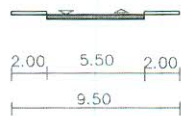
presjek 5-5
"Ulica 3"
"Ulica 6"
"Ulica 8"



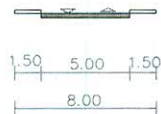
presjek 8-8
ulica "10"



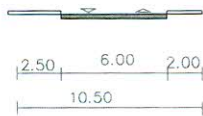
presjek 12-12
ulica "13"



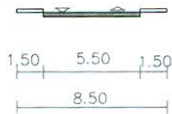
presjek 17-17



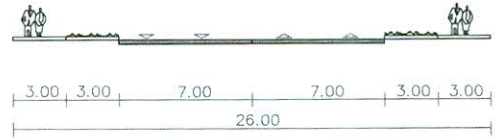
presjek 13-13
"ulica 19"



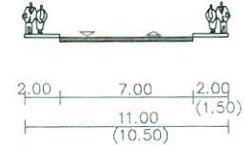
presjek 18-18



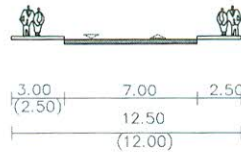
presjek 3-3
"Ulica 1"



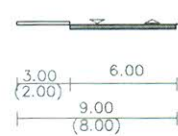
presjek 6-6
"Ulica 4"



presjek 9-9
"Ulica 11"
"Ulica 14"



presjek 10-10
"ulica 2"



presjek 14-14



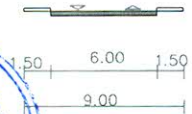
presjek 19-19

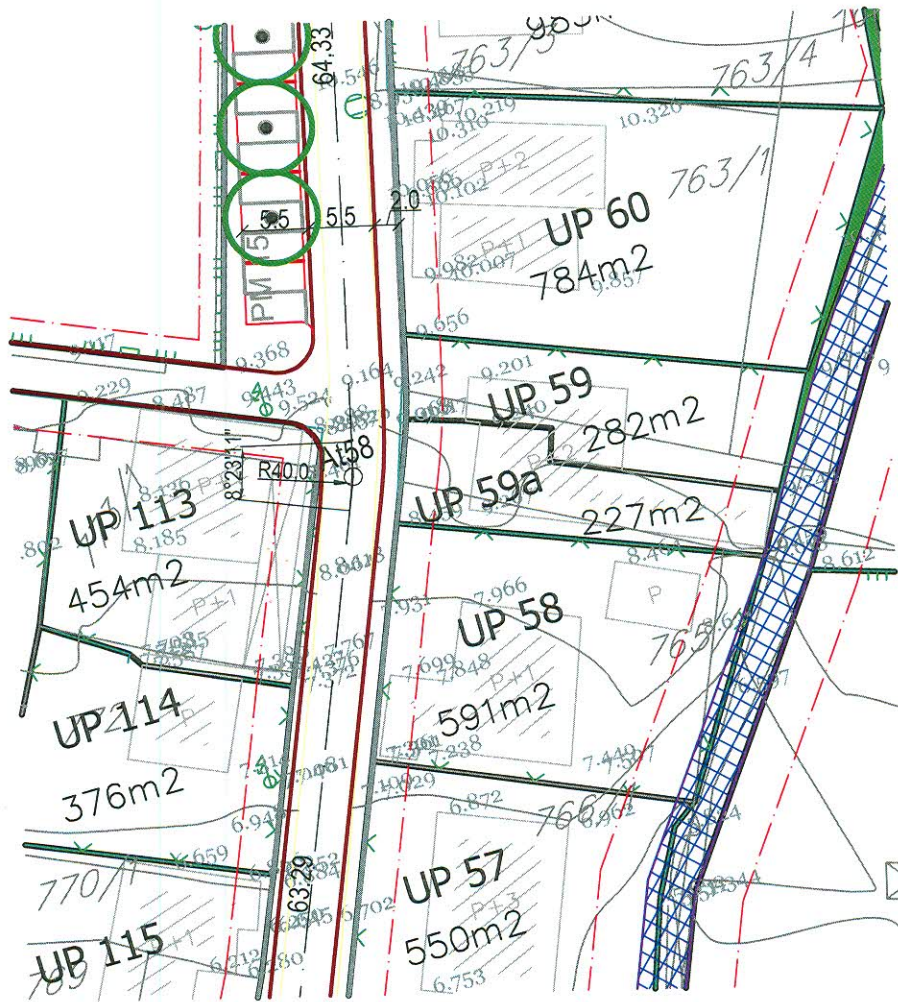


presjek 15-15



presjek 20-20





I URBANO-NASELJSKO ZELENILO

Objekti pejzažne arhitekture javne namjene-PUJ

-  Zelenilo uz saobraćajnice
-  Park
-  Skver-sad
-  Trg
-  Pješačke ulice-površine

Objekti pejzažne arhitekture ograničenog korišćenja-PUO

-  Zelenilo individualnih stambenih objekata
-min 40% zelenila (SM i SG stanovanje)
-  Zelenilo stambenih objekata i blokova
-min 30% zelenila (SG sa CF i VG stanovanje)
-  Zelenilo turističkih objekata-Hotela
-min 40% zelenila
-  Zelenilo turističkih naseља
-min 40% zelenila
-  Zelenilo poslovnih objekata
-min 20% zelenila
-  Zelenilo vjerskih objekata
-  Sportsko rekreativne površine
-min 30% zelenilo
-  Zelenilo objekata prosvjete
-  Zelenilo objekata zdravstva

Objekti pejzažne arhitekture specijalne namjene-PUS

-  Zaštitni pojas

II ZAŠTITNO ZELENILO

-  Zaštitne šume

-  tačke i potesi sa panoramskim vrednostim predjela
-  zeleni koridor

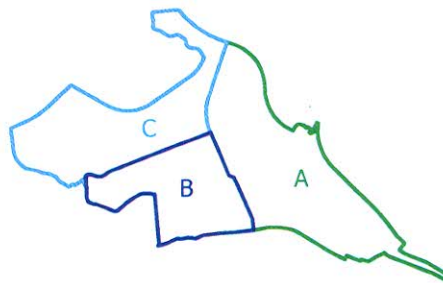
DETALJNI URBANISTIČKI PLAN SUTOMORE - CENTAR

- PLAN -

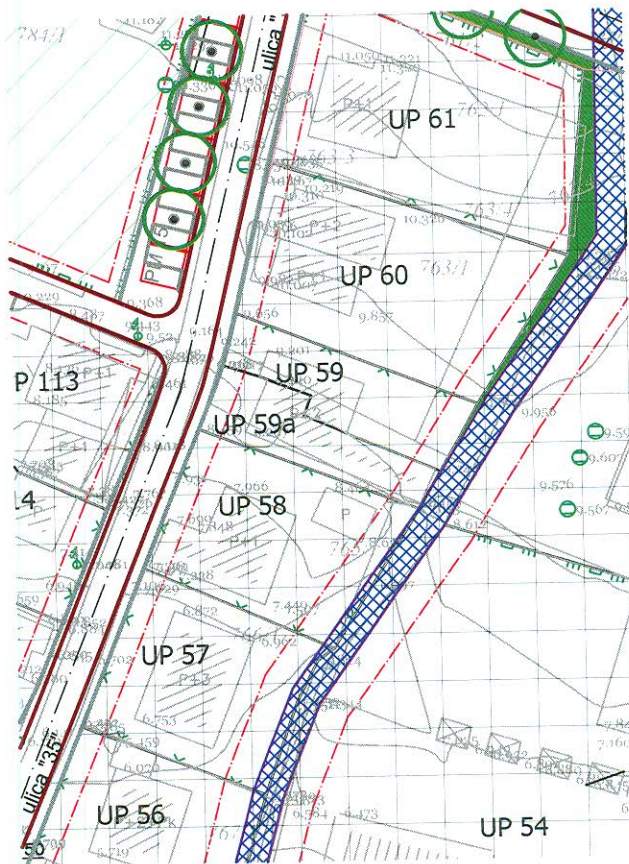
LEGENDA:

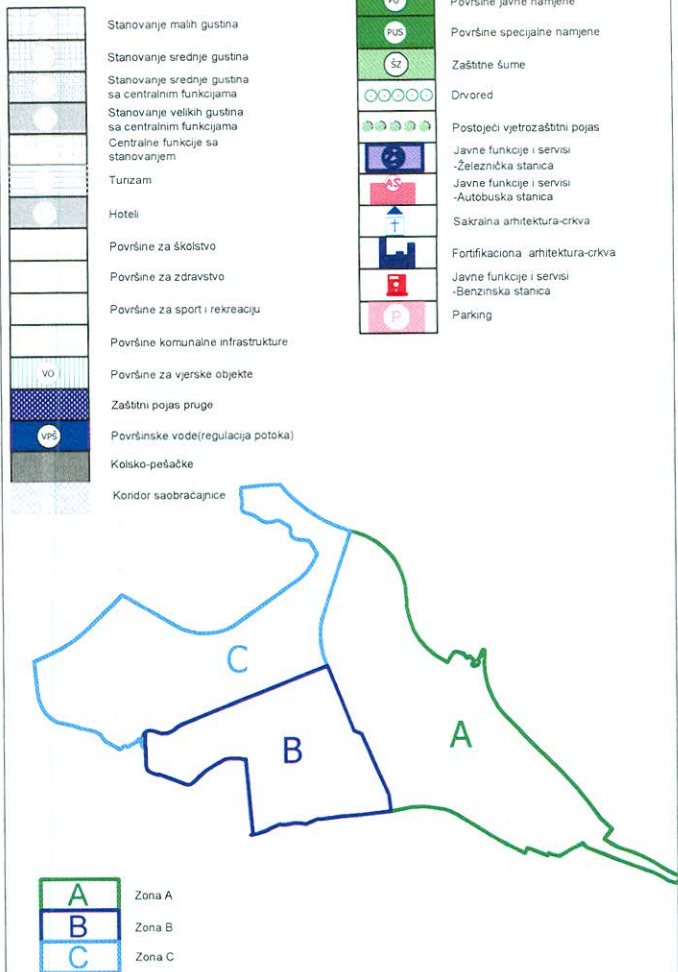
Nabavljena - Namierna površinska priloga plana DUP u Baru

-  benzinska pumpa
-  sakralna arhitektura
-  fortifikaciona arhitektura (utvrđenja, tvrđave, kule)
-  željeznička stanica
-  površinske vode-regulacija potoka
-  granica urb. parcele
-  gradjevinska linija
-  broj urb. parcele
-  koridor saobraćajnice
-  zaštitni pojas pruge
-  granica DUP-a



PEJZAŽNA ARHITEKTURA	
PLAN	R 1:2500
načelnik	Opština BAR
obradivač	MONTENEGRO
direktor	Vasilije Đukanović dipl. inženjer
odgovorni planer	Mr. Jadranka Popović dipl. inženjer
odgovorni planer faze	Šnezana Laban dipl. inženjer





DETALJNI URBANISTIČKI PLAN SUTOMORE - CENTAR

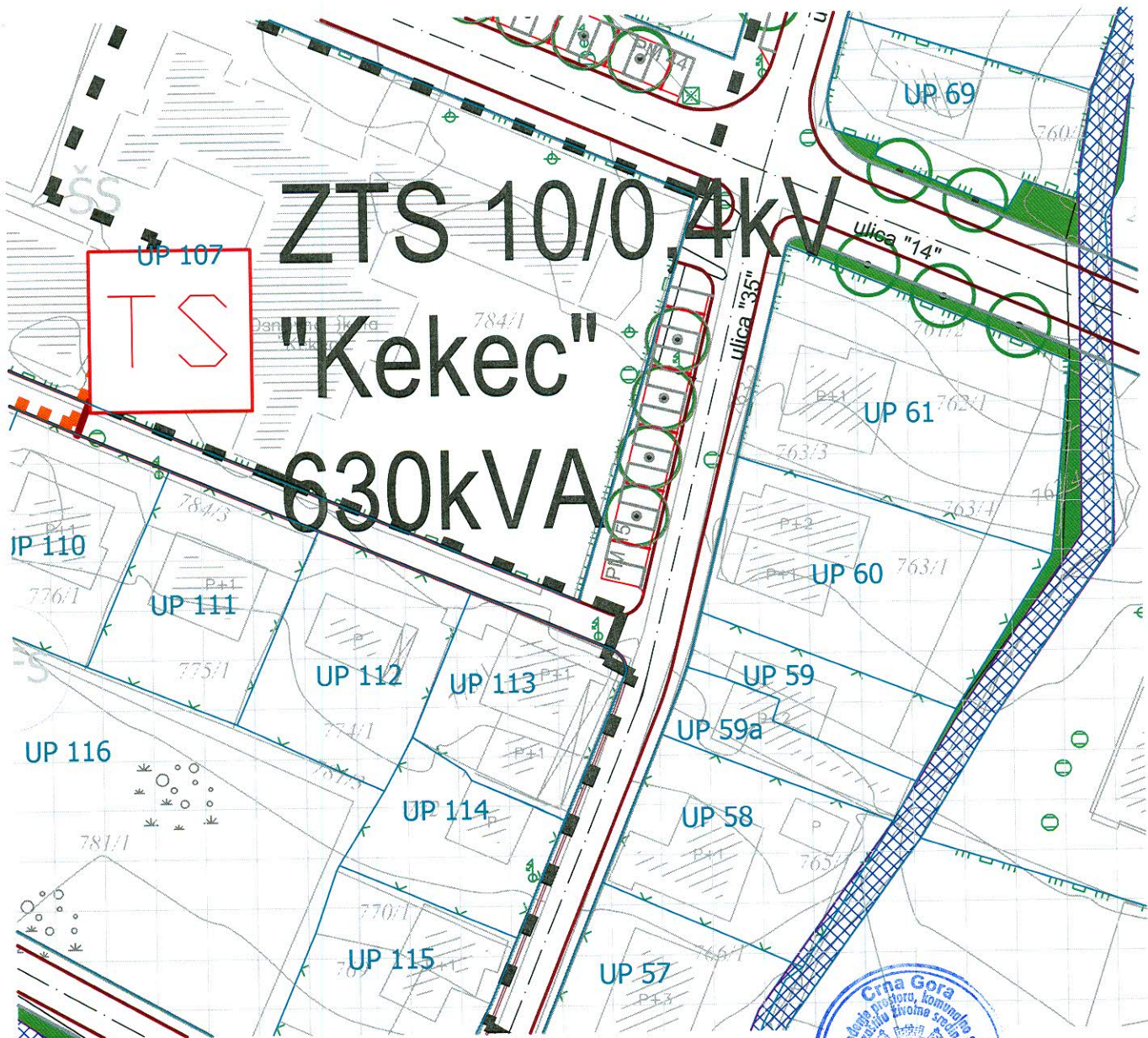
- PLAN -

LEGENDA

	TS 35/10kV postojeća
	TS 35/10kV plan GUP opštine Bar 2020
	TS 10/0,4kV postojeća
	TS 10/0,4kV plan
	elektrovod 10kV postojeći
	elektrovod 10kV postojeći podzemni
	elektrovod 35kV - ukidanje
	elektrovod 10kV - ukidanje
	zaštićena zona ispod postojećeg DV 10kV
	zaštićena zona ispod postojećeg DV 35kV
	elektrovod 10kV plan
	elektrovod 35kV plan GUP "Bar 2020"
	kabloska kanalizacija
	granica UP
	kolovoz plan
	granica zahvata DUP-a



ELEKTROENERGETIKA	
PLAN	R 1:2500
opština:	Opština BAR
općina:	MONTENEGRO
općina:	Opština BAR
općina:	Opština BAR
općina:	Opština BAR
općina:	Opština BAR



ZTS 10/0 AKV "Kekec" 630kVA

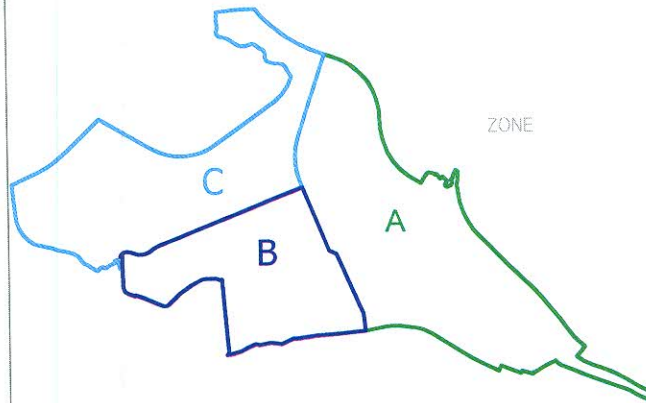
UP 107
TS



LEGENDA:

Urbanistički plan - funkcionalna organizacija prostora - Opština SUTOMORE - Centar

-  Površine javne namjene
-  Površine specijalne namjene
-  Zaštitne šume
-  Drvo
-  Postojeći vjetrozaštitni pojas
-  Javne funkcije i servisi - Železnička stanica
-  Javne funkcije i servisi - Autobuska stanica
-  Sakralna arhitektura - crkva
-  Fortifikaciona arhitektura - crkva
-  Javne funkcije i servisi - Benzinska stanica
-  Parking
-  Zaštitni pojas pruge
-  Površinske vode (regulacija potoka)
-  Kolsko-pešačke
-  Koridor saobraćajnice



DETALJNI URBANISTIČKI PLAN
SUTOMORE - CENTAR

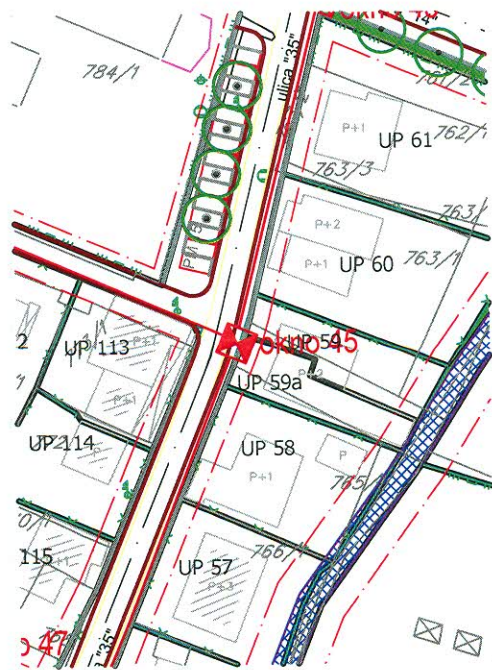
- PLAN -

LEGENDA:

-  Postojeći telekomunikacioni čvor
-  Postojeće telekomunikaciono ožnje
-  Postojeća telekomunikaciona kanalizacija
-  Broj PVC ožnje 110mm u postoj. telekomunikacionoj kanalizaciji
-  Postojeći unutrašnji telekomunikacioni izvod
-  Postojeći spoljašnji telekomunikacioni izvod
-  Postojeći unutrašnji telekomunikacioni izvod
-  Planirano telekomunikaciono ožnje
-  Broj planiranog telekomunikacionog ožnje
-  Planirana telekomunikaciona kanalizacija sa 6 PVC ožnji 110mm
-  Planirana telekomunikaciona kanalizacija sa 4 PVC ožnji 110mm
-  Granica DUP-a
-  Granica UP
-  Broj UP
-  Građevinska linija



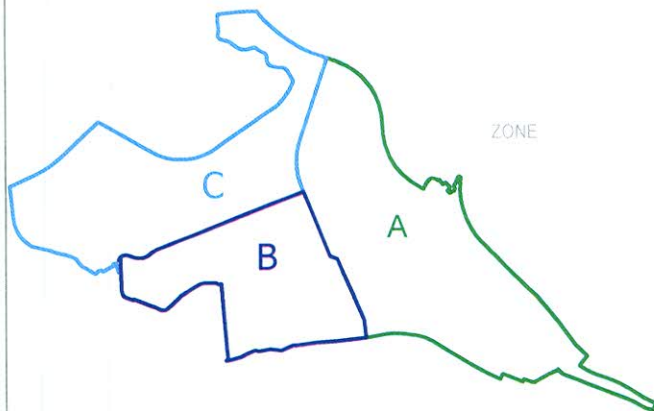
TELEKOMUNIKACIONA INFRASTRUKTURA	
Postojeće i planirano stanje	R 1: 2500
naručilac :	Opština BAR
obrađivač :	MONTEGRO
direktor :	Vasilije Đukanović, dipl. inž. inž.
odgovorni planer :	Mr. Jadranka Popović, dipl. inž. inž.
odgovorni planer faze :	Željko Marušić, dipl. inž. inž.



LEGENDA:

Statimirovi - Rm - jmo; javne funkcije i usluge; I faza; OUP iu Bar

-  Površine javne namjene
-  Površine specijalne namjene
-  Zaštitne šume
-  Drivored
-  Postojeći vjetrozaštitni pojas
-  Javne funkcije i servisi - Železnička stanica
-  Javne funkcije i servis - Autobuska stanica
-  Sakralna arhitektura - crkva
-  Fortifikaciona arhitektura - crkva
-  Javne funkcije i servisi - Benzinska stanica
-  Parking
-  Zaštitni pojas pruge
-  Površinske vode (regulacija potoka)
-  Kolsko-pešačke
-  Koridor saobraćajnice














DETALJNI URBANISTIČKI PLAN
SUTOMORE - CENTAR

- PLAN -



LEGENDA:

-  Granica DUP-a
-  Građevinska linija
-  Granica urbanističke parcele
-  Vodovod postojeći
-  Vodovod postojeći - izmešta se
-  Regionalni vodovod - planirani
-  Vodovod planirani
-  Kanalizacija postojeća
-  Kanalizacija postojeća-izmešta se
-  Kanalizacija planirana
-  Atmosferska kanalizacija- postojeća
-  Atmosferska kanalizacija- planirana
-  Zaštićena zona ispod postojećeg DV 35kV
-  Zaštićena zona ispod postojećeg DV 10kV



HIDROTEHNIČKA INFRASTRUKTURA	
Postojeće i planirano	R 1: 2500
naručilac :	Opština BAR
obrađivač :	MONTENEGRO
direktor:	Vasilija Đukanović, dipl. pravnik
odgovorni planer:	Mr. Jadranka Popović, dipl. inž. arh.
odgovorni planer faze :	Nataša Novović, dipl. inž. građ.

